

## Einladung

Die diesjährige 45. Jahrestagung der AG Geobotanik M-V wird die eigenen Arbeiten der ehrenamtlichen Geobotaniker im letzten Jahrzehnt in den Mittelpunkt stellen. Sie informiert über umfassende Kartierungs- und Forschungsergebnisse sowie Vorhaben im Arten- und Biotopschutz und der modernen Datenerfassung:

### 45. VORTRAGSTAGUNG

#### AG GEOBOTANIK MECKLENBURG-VORPOMMERN

am 19.03.2016

von 9:00 – 16:30 Uhr

#### HOCHSCHULE NEUBRANDENBURG

Die Arbeitsgemeinschaft Geobotanik Mecklenburg-Vorpommern (Landesfachausschuss Botanik beim NABU e.V.) wurde 1954 als Arbeitsgemeinschaft Mecklenburger Floristen von Prof. Dr. Werner Rothmaler (1908-1962) gegründet.

Ihr großes Ziel besteht in der Erforschung und dem Schutz der Pflanzenwelt Mecklenburg-Vorpommerns durch Kartierung der Gefäßpflanzen, Moose, Flechten, Großalgen und Pilze und mündet in der Erstellung der Roten Listen und Schutzkonzepten für einheimische Wildpflanzen.

Die AG Geobotanik hat maßgeblichen Anteil an der ehrenamtlichen Erfassung der Flora Mecklenburg-Vorpommerns, deren Ergebnisse in den "Verbreitungsatlas der Pflanzen Ostdeutschlands" (1996) und den „Verbreitungsatlas der Farn- und Blütenpflanzen Deutschlands“ (2015) eingeflossen sind und in der Floristischen Datenbank MV zeitgemäß online nutzbar sind.

Direktes Ergebnis der intensiven Tätigkeit der Arbeitsgemeinschaft sind die Herausgabe einer eigenen Zeitschrift - Botanischer Rundbrief für Mecklenburg-Vorpommern (früher Botanischer Rundbrief für den Bezirk Neubrandenburg), die Publikation von Verbreitungskarten zur Pflanzengeographie, verschiedener Lokal- und Landesfloren wie der "Flora von Mecklenburg-Vorpommern" und einer „Rubusflora“ (2005) als Standardwerke für das Land Mecklenburg-Vorpommern.

Jährlich werden Floristentreffen (seit 1957), Vortragstagungen (seit 1971), Arbeitstreffen (seit 1979) und Moostreffen (seit 1984) organisiert und mit großer Resonanz genutzt. Die umfassenden Kartierungen bringen Kenntnisse über Verbreitung und Zustand der Flora aller Naturräume und erstrecken sich auf alle Großschutzgebiete. Regionale Ortsgruppen vermitteln das ganze Jahr über Artenkenntnisse und Lust an der gemeinsamen Bestimmung.

Mehr denn je stellt die Arbeitsgemeinschaft ein Bindeglied der im Land verstreut tätigen PflanzenkennerInnen, zwischen Berufs- und Hobbybotanikern, Ehrenamt und Hauptamt im Arten- und Naturschutz dar.

In den vergangenen zehn Jahren standen vor allem die Kartierung der Arten der Seen, Moore, Küste und im besonderen Maße der Arten des Florenschutzkonzeptes M-V sowie die Weiterentwicklung der Floristischen Datenbank im Zentrum der geobotanischen Aktivitäten.

## Botanische Jahrestagung – 45. Vortragstagung

Zielgruppe: Mitglieder der AG Geobotanik, Ehrenamtliche, Naturschutzverbände, Akteure der Umweltbildung und der Bildung für nachhaltige Entwicklung, Naturschutzbehörden, Naturparke, Nationalparke, Biosphärenreservate, Schullandheime, Schulen, Landesforst, Landwirtschaftsbetriebe, Landschaftspflegeverbände, naturverbundener Tourismus, Flächeneigentümer und Stiftungen

Art: Tagung & Jubiläum

Termin: 19.03.2016

Dauer: 9:00 - 16:30 Uhr

Ort: Hochschule Neubrandenburg  
Haus 2, Hörsaal 4  
Brodaer Str. 2  
17033 Neubrandenburg  
<http://fh-neubrandenburg.de/>

Referenten: s. Programm

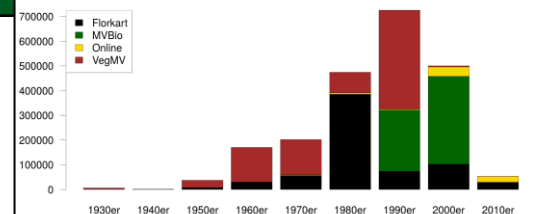
#### Internetseiten:

Arbeitsgemeinschaft Geobotanik Mecklenburg-Vorpommern

[www.geobotanik-mv.de](http://www.geobotanik-mv.de)

Zentrale Floristische Datenbank Mecklenburg-Vorpommern

[www.flora-mv.de](http://www.flora-mv.de)



## Programm

9:00 Uhr	<b>Begrüßung im 62. Jahr des Bestehens</b> HEIKE RINGEL, STEFAN SCHWILL
9:15 Uhr	<b>Grußwort</b> MATHIAS GRÜNWARD
9:30 Uhr	<b>Festrede: Floristische Kartierung im Wandel</b> HANS-DIETER KNAPP
10:00 Uhr	<b>Grußwort Minister</b> TILL BACKHAUS
10:15 Uhr	<i>Kaffeepause und Sektempfang</i>
11:00 Uhr	<b>Landschaftsökologische Betrachtungen zur Flechtenflora Mecklenburg-Vorpommerns</b> ULF SCHIEFELBEIN & BIRGIT LITTERSKI
11:30 Uhr	<b>Mooskartierungen in Mecklenburg-Vorpommern - Rückblick, Stand und Ziele</b> WOLFGANG WIEHLE & KATJA HAHNE
12:00 Uhr	<b>Küstenkartierung an der Nordrügensch Boddenkette Mecklenburg-Vorpommerns</b> HEIKE RINGEL
12:30 Uhr	Diskussion
13:00 Uhr	<i>Gemeinsames Mittagessen</i>
14:00 Uhr	<b>Rechenschafts- &amp; Kassenbericht 2015</b> HEIKE RINGEL
14:15 Uhr	<b>Floristische Datenbanken Mecklenburg-Vorpommern und Brandenburg – Modell für Kartierungszentralen in Deutschland</b> FLORIAN JANSEN & ANDREAS HERMANN
14:45 Uhr	<b>Kartierung in Naturparks: Sternberger Seenland – Modellregion zur Umsetzung des Florenschutzkonzeptes M-V</b> KATHRIN BROZIO
15:00 Uhr	<b>Erstellung der Roten Liste Pflanzen</b> RICO KAUFMANN
15:15 Uhr	<b>Südwest-Australien – Hotspot der pflanzlichen Biodiversität</b> CHRISTIAN BERG
16:30 Uhr	<i>Festbuffet und Abschluss</i>



## Anmeldung:

Es wird um eine rechtzeitige Anmeldung bis zum **01.03.2016** unter der **Telefonnummer 038301 / 885194**, per **E-Mail an [heike.grunewald\(at\)gmx.de](mailto:heike.grunewald(at)gmx.de)** gebeten. Die Anmeldungen werden in der Reihenfolge des Eingangs berücksichtigt. Sie erhalten **keine Anmeldebestätigung**. Nur falls die Veranstaltung ausfallen oder schon ausgebucht sein sollte, werden Sie informiert. Informationen auch über: [www.geobotanik-mv.de](http://www.geobotanik-mv.de)



Fotos: Anja Abdank

Landesamt für Umwelt, Naturschutz und Geologie  
Mecklenburg-Vorpommern

Landeslehrstätte für Naturschutz und nachhaltige Entwicklung  
Goldberger Straße 12  
18273 Güstrow  
Tel.: (0 38 43) 7 77-2 44

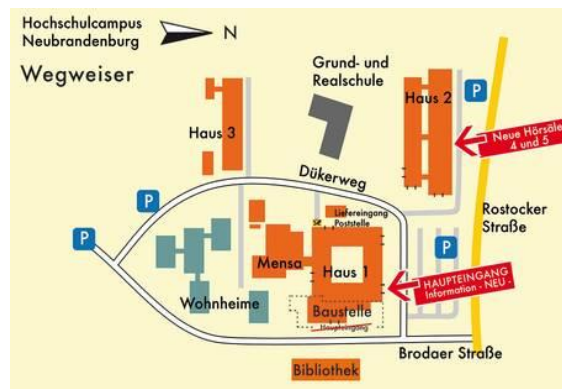
## Weg zum Veranstaltungsort:

Die Hochschule Neubrandenburg ist vom Bahnhof **zu Fuß** in ca. 20-30 Minuten auf dem Wall bequem erreichbar. Vom Bahnhofsvorplatz auf den Wall (parallel zum Friedrich-Engels-Ring) nach Osten bis zum Treptower Tor (Stadtter) gehen. An der Kreuzung über den Ring in Richtung Rostocker Str./B104 in die Brodaer Str. und den Dükerweg gehen und nach ca. 100 m das Haus 2 erreichen.

Bei Anreise **per Bahn** bitte bis Bhf. Neubrandenburg (ZOB) fahren (<http://www.bahn.de/>).

Bei Anreise **per Bus** kann vom Busbahnhof mit der Linie 10 (Richtung Weitin W. P.) bis Haltestelle Hochschule gefahren werden.

Bei Anreise **per PKW** erreichen Sie die Hochschule über den Ring und die Rostocker Str. in Richtung Waren. Parkplätze sind genügend vorhanden.



Dieses Faltpapier wurde gedruckt auf EnviroTop – Papier aus 100% Altpapier. Das Papier trägt das Umweltzeichen „Blauer Umweltengel“.

Landeslehrstätte für Naturschutz  
und nachhaltige Entwicklung  
Mecklenburg-Vorpommern



## 45. Vortragstagung AG GEOBOTANIK MECKLENBURG-VORPOMMERN

19.03.2016  
Hochschule Neubrandenburg



Mecklenburg  
Vorpommern


Landesamt für Umwelt,  
Naturschutz und Geologie

# Anmeldevordruck

direkt

per Mail an [heike.grunewald\(at\)gmx.de](mailto:heike.grunewald(at)gmx.de)

per Tel.: 038301-885194



oder

per Fax an 03843 777 92 49

oder

per E-Mail an [lls\(at\)lung.mv-regierung.de](mailto:lls(at)lung.mv-regierung.de)

oder

per Post an das

*Landesamt für Umwelt, Naturschutz und Geologie M-V  
- Landeslehrstätte für Naturschutz und nachhaltige Entwicklung -  
Goldberger Str. 12, 18273 Güstrow*

Veranstaltung Nr.: **08/16**

Thema: **45. Vortragstagung der AG Geobotanik MV**

Am: **19.03.2016**

In: **Hochschule Neubrandenburg  
Haus 2, Hörsaal 2, Brodaer Str. 2,  
17033 Neubrandenburg**

**Hiermit melde ich mich (und ggf. weiter Personen) verbindlich zur oben genannten Veranstaltung an.**

Name	Vorname	Adresse	Email

.....  
Datum, Unterschrift

.....  
Telefon / Fax